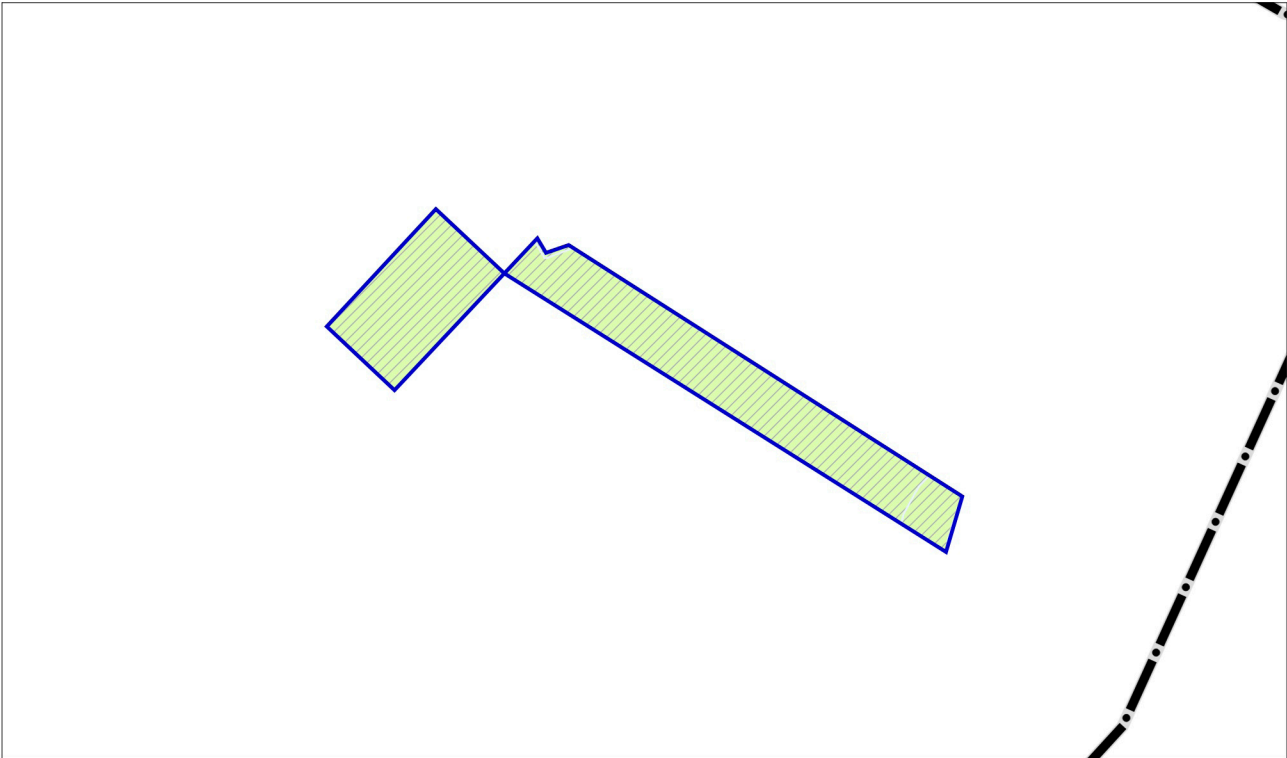




ГЕНЕРАЛЬНЫЙ ПЛАН ГОРОДСКОГО ОКРУГА ЛЮБЕРЦЫ МОСКОВСКОЙ ОБЛАСТИ ПРИМЕНительно К ЗЕМЕЛЬНЫМ УЧАСТКАМ С КАДАСТРОВЫМИ НОМЕРАМИ 50:23:0030137:1287, 50:23:0000000:167495


КАРТА ГРАНИЦ ЗЕМЕЛЬ ЛЕСНОГО ФОНДА С ОТОБРАЖЕНИЕМ ГРАНИЦ ЛЕСНИЧЕСТВ И ЛЕСОПАРКОВ НА ТЕРРИТОРИИ ГОРОДСКОГО ОКРУГА ЛЮБЕРЦЫ ПРИМЕНительно К ЗЕМЕЛЬНЫМ УЧАСТКАМ С КАДАСТРОВЫМИ НОМЕРАМИ 50:23:0030137:1287, 50:23:0000000:167495



УСЛОВНЫЕ ОБОЗНАЧЕНИЯ

- 

Границы и территории
городского округа Люберцы Московской области
- 

разработки генерального плана
- 

земельных участков, поставленных на кадастровый учет

ЗЕМЛИ ЛЕСНОГО ФОНДА В ГРАНИЦАХ РАЗРАБОТКИ ГЕНЕРАЛЬНОГО ПЛАНА ОТСУТСТВУЮТ

Должность	ФИО	Подпись	Дата	Договор № 254-2024 от 19.09.2024			
Руководитель мастерской	П.С. Богачев			Московская область, городской округ Люберцы			
Заместитель начальника отдела	Н.В. Макаров						
Главный инженер проекта	В.И. Лавренко						
Главный архитектор проекта	М.В. Некрасова			Генеральный план городского округа Люберцы Московской области применительно к земельным участкам с кадастровыми номерами 50:23:0030137:1287, 50:23:0000000:167495	Стадия	Лист	Листов
						5	6
					НИИПИ градостроительства ГАОУ МО «НИИПИ градостроительства»		
Проверил	Н.В. Макаров			Карта границ земель лесного фонда с отображением границ лесничеств и лесопарков на территории городского округа Люберцы применительно к земельным участкам с кадастровыми номерами 50:23:0030137:1287, 50:23:0000000:167495	Масштаб 1:10000		